


B
A
S




Botanische Arbeitsgemeinschaft Südwestdeutschland e. V.

Fundortmeldungen für Baden-Württemberg online

www.botanik-sw.de

B
A
S



Botanische Arbeitsgemeinschaft Südwestdeutschland e. V.

Kartierung

Meldeformular

Gemeldete Fundorte

B
A
S



Botanische Arbeitsgemeinschaft Südwestdeutschland e. V.

Kartierung

Meldeformular

Gemeldete Fundorte

Finder

Finderin/Finder:*

Frau Herr

Name:*

e-mail:*

Straße, Nr.:

PLZ, Ort:

Mitbeobachter:

Adressdaten für die Wiederverwendung lokal speichern

Finder

Finderin/Finder:*

Frau Herr

Name:*

e-mail:*


Straße, Nr.:

PLZ, Ort:

Mitbeobachter:

Adressdaten für die Wiederverwendung lokal speichern

B
A
S



Botanische Arbeitsgemeinschaft Südwestdeutschland e. V.

Art

Wissenschaftlicher Name:*

Suche Artname

Deutscher Name:

Bestandesgröße:*

Suchemaske Pflanzenname

Wissenschaftlicher Name:

oder

Deutscher Name:

Hinweis: Geben Sie bitte zur Suche mindestens 3 Buchstaben ein

Suche

Suchemaske Pflanzenname

Wissenschaftlicher Name:

oder

Deutscher Name:

Hinweis: Geben Sie bitte zur Suche mindestens 3 Buchstaben ein

Suche

Auswahl Artname

	Name wissenschaftlich	Deutscher Name
<input type="radio"/>	<i>Cuscuta campestris</i>	Amerikanische Seide
<input type="radio"/>	<i>Cuscuta epilinum</i>	Flachs-Seide
<input type="radio"/>	<i>Cuscuta epithymum</i>	Thymian-Seide
<input checked="" type="radio"/>	<i>Cuscuta epithymum</i> subsp. <i>epithymum</i>	Thymian-Seide, Nominatsippe
<input type="radio"/>	<i>Cuscuta epithymum</i> subsp. <i>trifolii</i>	Klee-Seide
<input type="radio"/>	<i>Cuscuta europaea</i>	Nessel-Seide
<input type="radio"/>	<i>Cuscuta europaea</i> subsp. <i>europaea</i>	Nessel-Seide, Nominatsippe
<input type="radio"/>	<i>Cuscuta gronovii</i>	Gronovius' Seide
<input type="radio"/>	<i>Cuscuta lupuliformis</i>	Pappel-Seide
<input type="radio"/>	<i>Cuscuta scandens</i>	Südliche Seide
<input type="radio"/>	<i>Cuscuta scandens</i> subsp. <i>cesatiana</i>	Knöterich-Seide
<input type="radio"/>	<i>Cuscuta suaveolens</i>	Chile-Seide

Übernehmen

B
A
S



Botanische Arbeitsgemeinschaft Südwestdeutschland e. V.

- Art

Wissenschaftlicher Name: * 0104866

Cuscuta epithymum subsp. *epithymum*

Suche Artname

Deutscher Name:

Thymian-Seide, Nominatsippe

Bestandesgröße: *

auf 3 m²

Fundort

Topographische Karte 1:25000 / Quadrant:*

 /

Suche Koordinaten

Rechtswert:*

Hochwert:*

Unschärfe in Meter:

Höhenlage (m. ü.NN):

Gemeinde:*

Naturraum:

Landkreis (Autokennzeichen):

geographische
Kurzbeschreibung
des Fundorts:*

Angaben zu
Wuchsort und
Standort:*

Beobachtungsdatum
tt.mm.jjjj:*

 . .

Fundortdaten für die Wiederverwendung lokal speichern

Klicken sie auf die Karte, um ihren Fundort zu markieren.



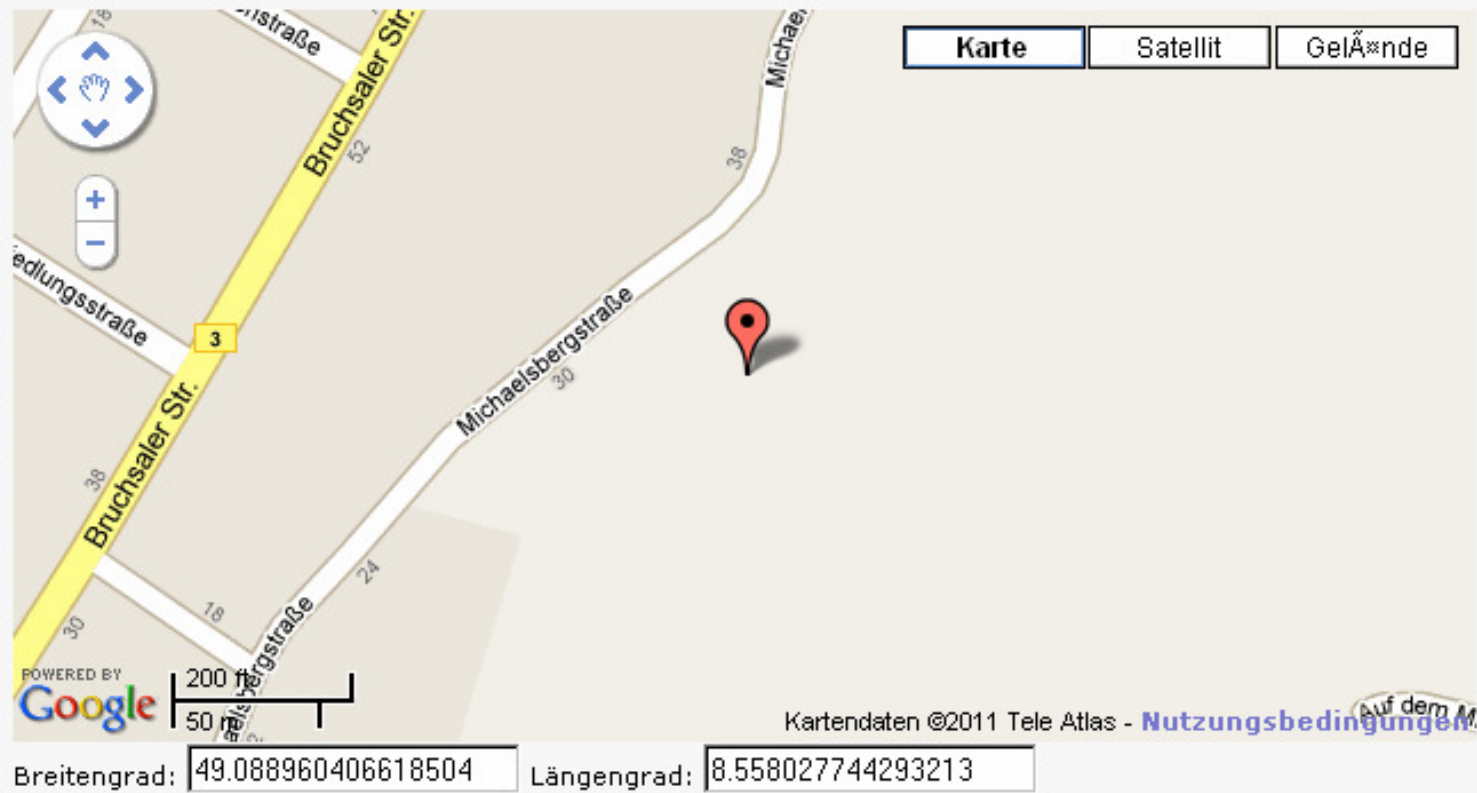
Breitengrad: Längengrad:

Suchergebnis

Rechtswert:

Hochwert:

Klicken sie auf die Karte, um ihren Fundort zu markieren.



Map interface showing a street map with a red location pin. The map includes navigation controls, a scale bar, and a search bar. The map shows streets like Bruchsaler Str. and Michaelsbergstraße. A red pin is placed on the map. Below the map, there are input fields for latitude and longitude coordinates.

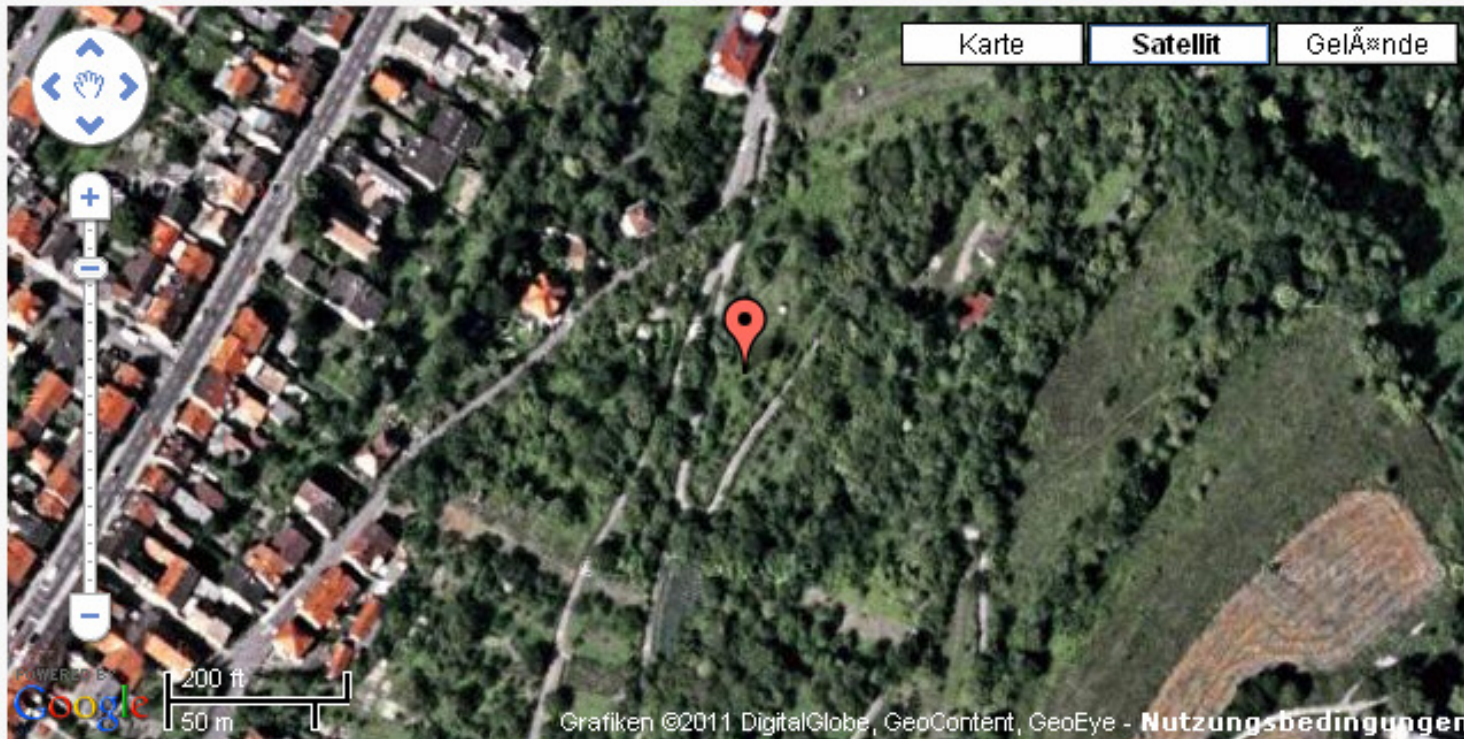
Breitengrad: Längengrad:

Suchergebnis

Rechtswert:

Hochwert:

Klicken sie auf die Karte, um ihren Fundort zu markieren.



Breitengrad:

Längengrad:

Suchergebnis

Rechtswert:

Hochwert:

Topographische Karte 1:25000 / Quadrant:*	<input type="text" value="6917"/> / <input type="text" value="12"/>	<input type="button" value="Suche Koordinaten"/>
Rechtswert:*	<input type="text" value="3467794"/>	
Hochwert:*	<input type="text" value="5439176"/>	
Unschärfe in Meter:	<input type="text" value="25"/>	
Höhenlage (m. ü.NN):	<input type="text" value="205"/>	
Gemeinde:*	<input type="text" value="Bruchsal"/>	
Naturraum:	<input type="text" value="Kraichgau"/>	
Landkreis (Autokennzeichen):	<input type="text" value="Karlsruhe KA-L"/>	
geographische Kurzbeschreibung des Fundorts:*	<input type="text" value="Untergrombach, Kapellenweg, am Fuße des
Michaelsberg"/>	
Angaben zu Wuchsort und Standort:*	<input type="text" value="Magerrasen"/>	
Beobachtungsdatum tt.mm.jjjj:*	<input type="text" value="16"/> . <input type="text" value="08"/> . <input type="text" value="2010"/>	
<input checked="" type="checkbox"/> Fundortdaten für die Wiederverwendung lokal speichern		

Optional

Sammelnummer:

Kurzbezeichnung Herbarium:

Die Meldung ist zusätzlich Interessant für:

falls vorhanden Fotobeleg max. 150 KB :

Durchsuchen...

Ich bin mit einer Veröffentlichung der Angaben einverstanden.

Bitte anklicken und warten, bis das Formular gesendet wurde


Absenden an die BAS

(es kann einige Sekunden dauern, Danke!)

Bei Fehlern bitte:

Eingaben löschen

B
A
S



Botanische Arbeitsgemeinschaft Südwestdeutschland e. V.

Kartierung

Meldeformular

Gemeldete Fundorte

Fund-Meldungen [zur Auswahl TK25]

Name wissenschaftlich Suchen A-Z A B C D E F G H I J K L M N O P Q R S T U V W X Y Z

Name wissenschaftlich	Deutscher Name	TK/Quadrant	Gemeinde	Finder	Datum gefunden	Datum gemeldet	Fotobeleg
<i>Galanthus nivalis</i>	Schneeglöckchen	6725/44	Kirchberg	Detlef Wucherpfennig	20.02.2011	20.02.2011	Details
<i>Galanthus nivalis</i>	Schneeglöckchen	6825/22	Kirchberg	Detlef Wucherpfennig	20.02.2011	20.02.2011	Details
<i>Viscum album</i> subsp. <i>album</i>	Laubholz-Mistel	6826/31	Crailsheim	Detlef Wucherpfennig	19.02.2011	20.02.2011	Details
<i>Ilex aquifolium</i>	Gewöhnliche Stechpalme	7320/23	Schönaich	Manuel Ledermann	13.02.2011	15.02.2011	Fotobeleg Details

Name wissenschaftlich Suchen A-Z A B C D E F G H I J K L M N O P Q R S T U V W X Y Z

Name wissenschaftlich	Deutscher Name	TK/Quadrant	Gemeinde	Finder	Datum gefunden	Datum gemeldet	Fotobeleg
<i>Potentilla heptaphylla</i>	Rötliches Fingerkraut	6625/2	Niederstetten	Detlef Wucherpfennig	13.06.2009	14.06.2009	Details
<i>Potentilla norvegica</i>	Norwegisches Fingerkraut	7016/13	Rheinstetten	Christiane Edler	26.06.2010	28.06.2010	Details
<i>Potentilla palustris</i>	Blutauge	8220/44	Konstanz	Thomas Breunig	28.06.2010	02.07.2010	Details
<i>Potentilla recta</i>	Hohes Fingerkraut	6416/44	Mannheim	Thomas Junghans	22.05.2008	15.01.2010	Details
<i>Potentilla recta</i>	Hohes Fingerkraut	6416/44	Mannheim	Thomas Junghans	14.06.2008	15.01.2010	Details
<i>Potentilla recta</i>	Hohes Fingerkraut	7512/41	Neuried	Georg Schepers	16.06.2010	19.06.2010	Details
<i>Potentilla sterilis</i>	Erdbeer-Fingerkraut	7017/1	Karlsruhe	Gerold Franke	21.03.2010	21.03.2010	Fotobeleg Details
<i>Potentilla supina</i>	Niedriges Fingerkraut	7015/31	Elchesheim-Illingen	Stephan Biebinger	04.10.2009	23.10.2009	Details

B
A
S



Botanische Arbeitsgemeinschaft Südwestdeutschland e. V.


Fund-Meldungen [\[zur Auswahl TK25\]](#)

Name deutsch **A-Z** **A** B C D E F G H I J K L M N O P Q R S T U

Name wissenschaftlich	Deutscher Name	TK/Quadrant	Gemeinde	Finder	Datum gefunden	Datum gemeldet	Fotobeleg	
<i>Crepis praemorsa</i>	Abbiß-Pippau	7911/22	Vogtsburg	Georg Schepers	27.05.2009	03.06.2009		Details
<i>Veronica agrestis</i>	Acker-Ehrenpreis	6916/34	Karlsruhe	Thomas Breunig	26.02.2009	03.03.2009		Details
<i>Veronica agrestis</i>	Acker-Ehrenpreis	7919/24	Irndorf	Thomas Breunig	19.07.2008	01.08.2008		Details
<i>Gagea villosa</i>	Acker-Gelbstern	6324/44	Wittighausen	Bernd Haynold	04.04.2010	04.04.2010		Details
<i>Gagea villosa</i>	Acker-Gelbstern	6524/24	Bad Mergentheim	Bernd Haynold	26.04.2006	08.08.2008	Fotobeleg	Details
<i>Gagea villosa</i>	Acker-Gelbstern	6716/42	Philippsburg	Gruber & Sommerfeld	11.04.2010	16.04.2010		Details
<i>Gagea villosa</i>	Acker-Gelbstern	6716/42	Philippsburg	Gruber & Sommerfeld	11.04.2010	16.04.2010		Details



B
A
S

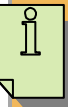


Botanische Arbeitsgemeinschaft Südwestdeutschland e. V.


Fund-Meldungen [zur Auswahl TK25]

Auswahl Fundmeldungen Topographische Karte 1:25000

6923	Sulzbach a. d. Murr	1	Anzeigen
6924	Gaildorf	2	Anzeigen
6925	Obersontheim	25	Anzeigen
6926	Stimpfach	30	Anzeigen
6927	Dinkelsbühl	1	Anzeigen
6928	Weiltingen		
7014	Scheibhardt	2	Anzeigen
7015	Rheinstetten	67	Anzeigen
7016	Karlsruhe-Süd	35	Anzeigen
7017	Pfinztal	44	Anzeigen
7018	Pforzheim-Nord	1	Anzeigen
7019	Mühlacker	7	Anzeigen



B
A
S



Botanische Arbeitsgemeinschaft Südwestdeutschland e. V.

Fund-Meldungen

TK 7015 Rheinstetten [[andere Karte wählen](#)]

Name wissenschaftlich

A-Z

Suchen

A-Z

A

B

C

D

E

F

G

H

I

J

K

L

M

N

O

P

Q

R

S

T

U

V

W

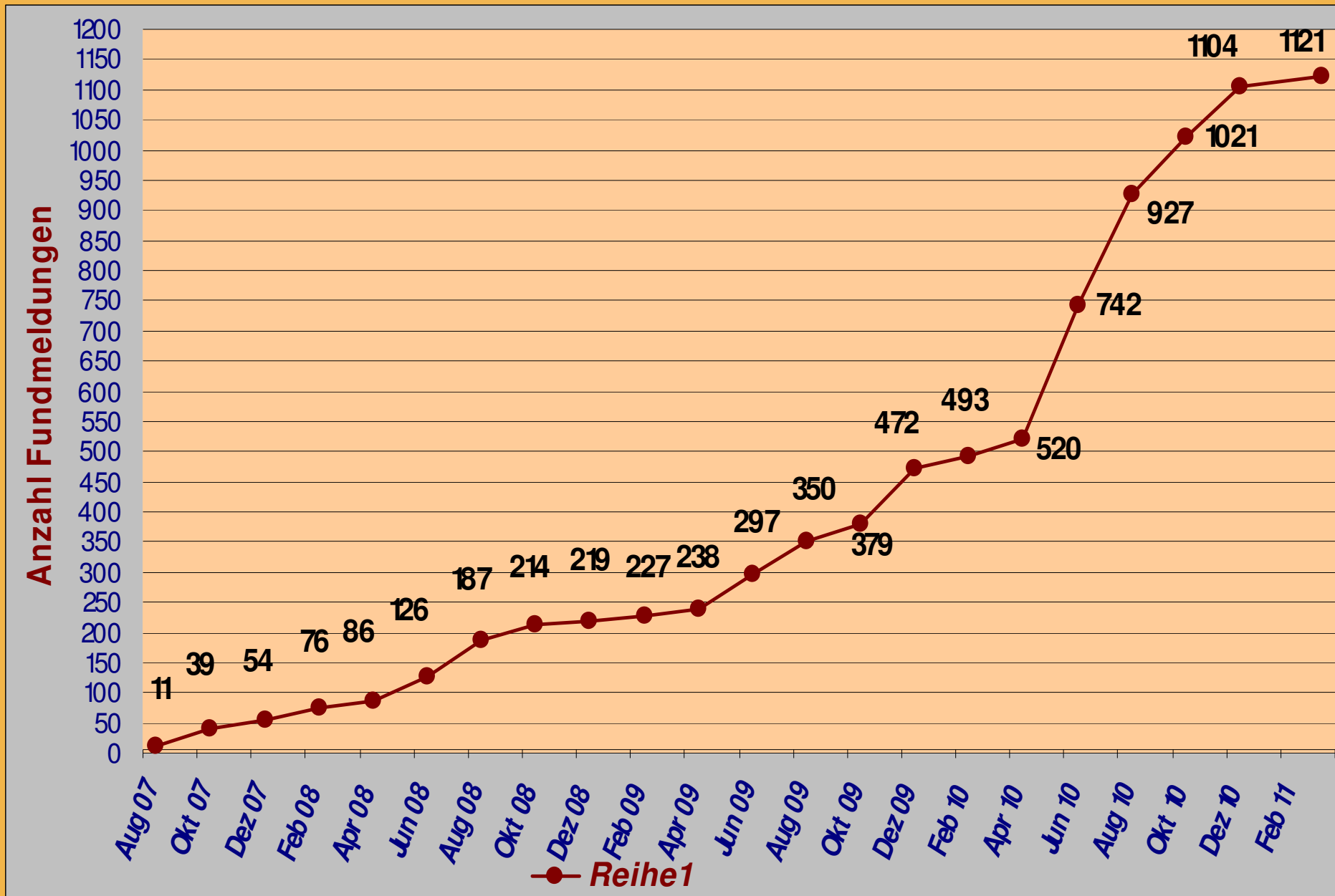
X

Y

Z

Name wissenschaftlich	Deutscher Name	TK/Quadrant	Gemeinde	Finder	Datum gefunden	Datum gemeldet	Fotobeleg	
<i>Allium angulosum</i>	Kanten-Lauch	7015/14	Au am Rhein	Stephan Biebinger	02.07.2008	11.07.2008	Fotobeleg	Details
<i>Ambrosia artemisiifolia</i>	Hohe Ambrosie	7015/41	Durmernheim	Stephan	14.09.2008	27.09.2008		Details
<i>Arabis glabra</i>	Turmkraut	7015/24	Rheinstetten	Stephan Biebinger	30.04.2010	02.05.2010		Details
<i>Aster novae-angliae</i>	Neu-England-Aster	7015/42	Durmernheim	Stephan Biebinger	20.09.2008	10.10.2008	Fotobeleg	Details
<i>Bothriochloa ischoemum</i>	Bartgras	7015/32	Au am Rhein	Stephan Biebinger	06.06.2009	11.07.2009		Details
<i>Cardamine bulbifera</i>	Zwiebel-Zahnwurz	7015/32	Bietigheim	Stephan Biebinger	24.04.2009	19.06.2009	Fotobeleg	Details
<i>Carex otrubae</i>	Hain-Fuchssegge	7015/31	Elchesheim-Illingen	Stephan Biebinger	14.07.2008	18.07.2008		Details

Fundmeldungen vom 6. August 2007 bis zum 1. März 2011





D a n k an die Melder von Fundorten im Internet

**Gerhard Albinger
Uwe Amarell
Kerstin Bach
Petra Bauer-Kutz
Günther Blaich
Ulrike Bildstein
Stephan Biebinger
Thomas Breunig
Manfred Dittus
Christiane Edler
Julia Ettler
Gerold Franke
Uwe Feßenbecker
Wolfgang Gollwitzer
Michael Hassler**

**Bernd Haynold
Ralf Heckmann
Thomas Junghans
Peter Kirchmeier
Dieter Kühnen
Manfred Ledermann
Ariane Löffler
Klaus Müller
Ulrike Neuffer
Juliane Prinz
Annemarie Radkowitzsch
Monika Rieger
Lutz Schmelzle
Dietmar Schott
Siegfried Schlesinger**

**Wolfgang Schütz
Martin Sommerfeld
Hartwig Stadelmaier
Georg Schepers
Siegfried Schneider
Andreas Scholz
Franz Schuhwerk
Franz Stern
Bernd Uhlmann
Jürgen Vöggtlin
Annegret Wahl
Hans Wolf
Detlef Wucherpfennig
Stephen Ziegler**

Danke für Ihr Interesse

**Botanische Arbeitsgemeinschaft
Südwestdeutschland e.V.
Bahnhofstraße 38
76137 Karlsruhe**

www.botanik-sw.de